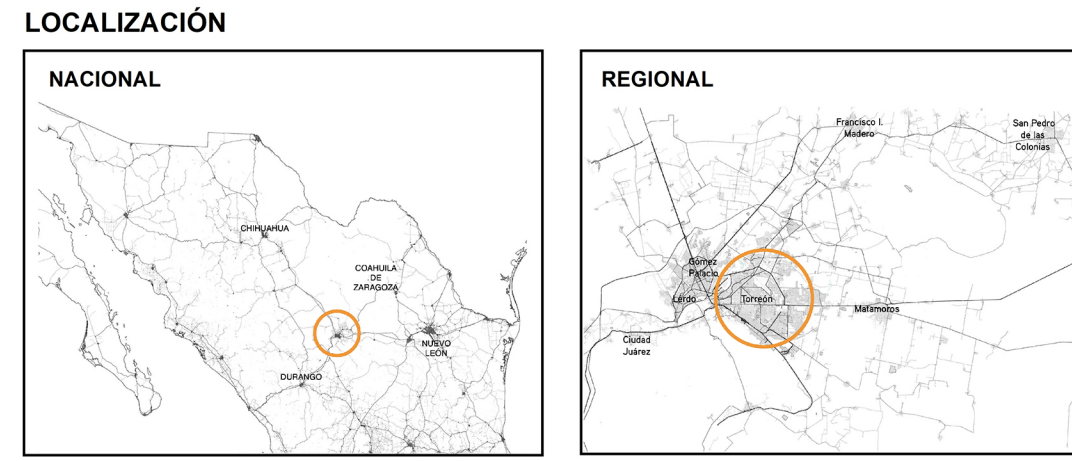

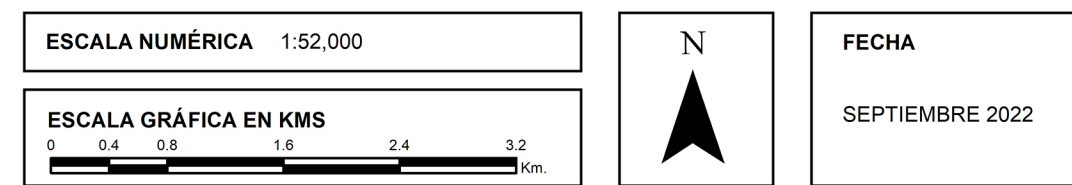


PLAN DIRECTOR DE DESARROLLO URBANO DE LA CIUDAD DE TORREÓN, COAHUILA DE ZARAGOZA



PLANO ESTRUCTURA VIAL Y SOLUCIONES VIALES

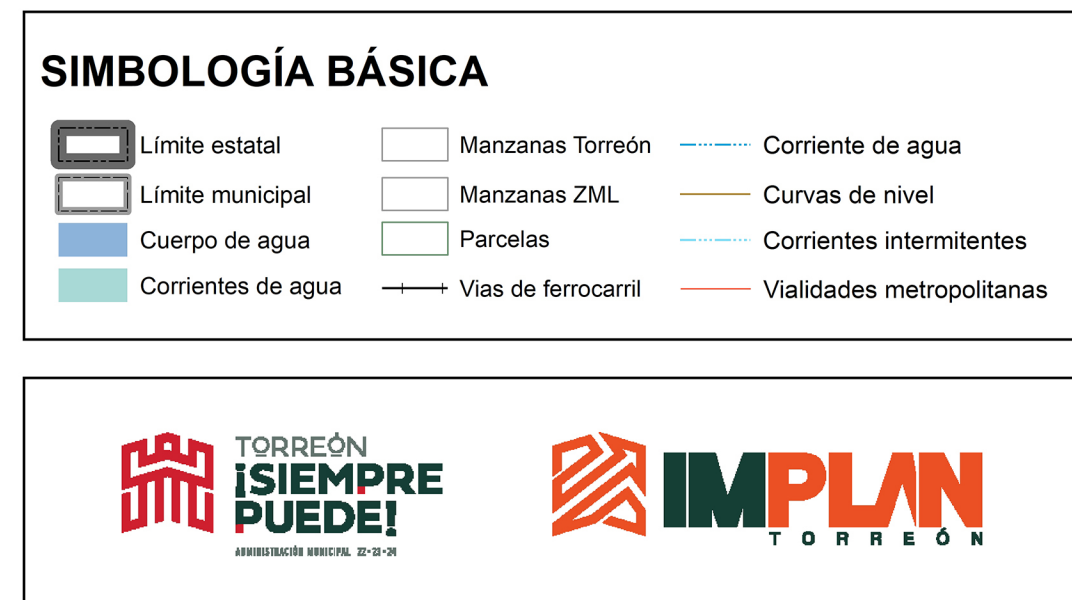
CLAVE Z-05



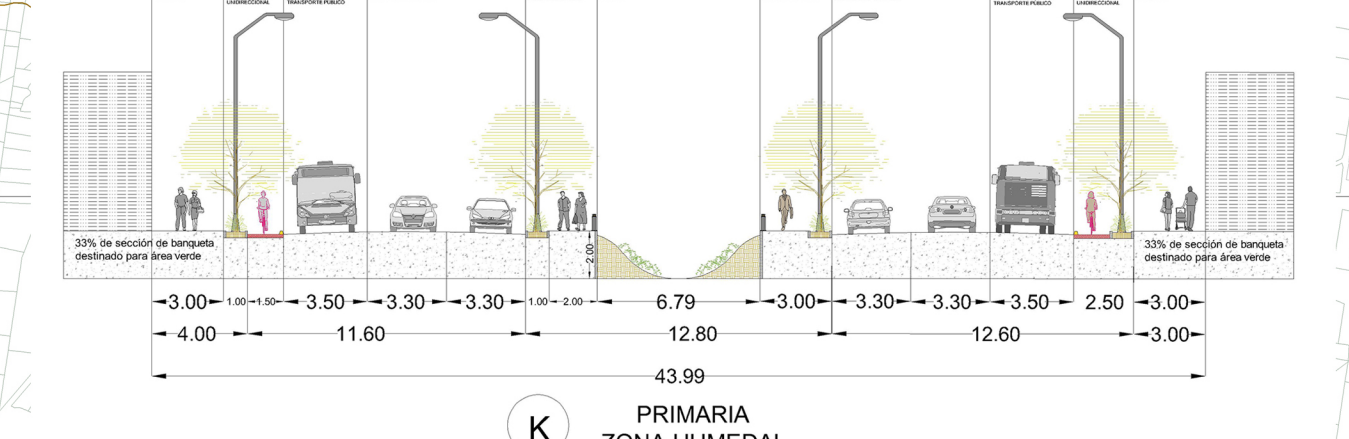
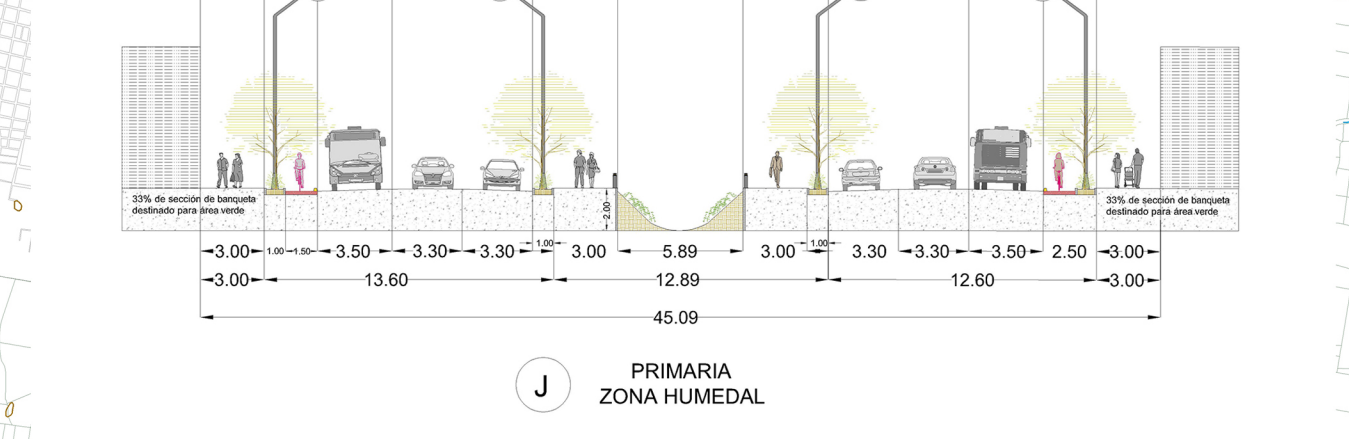
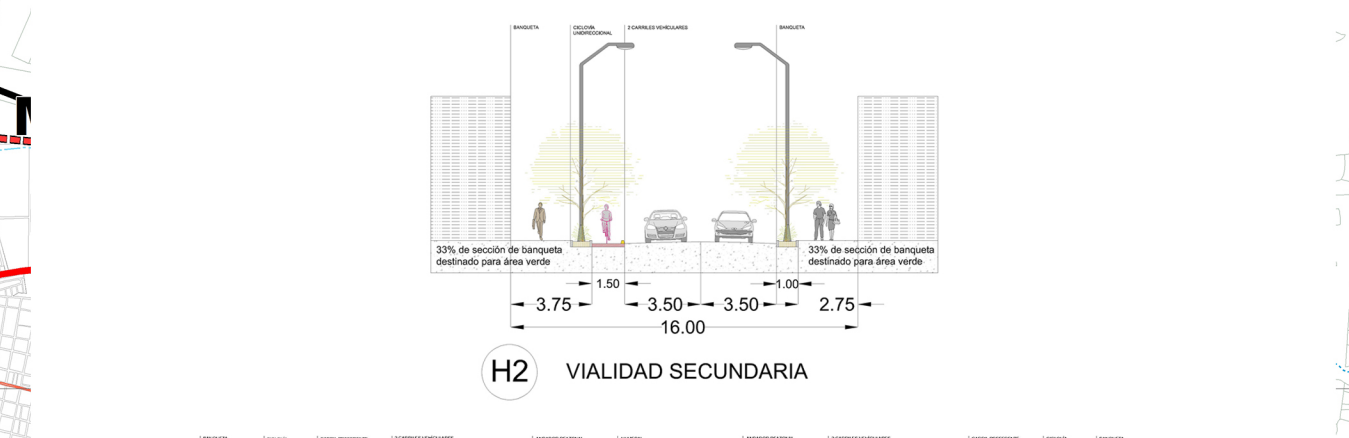
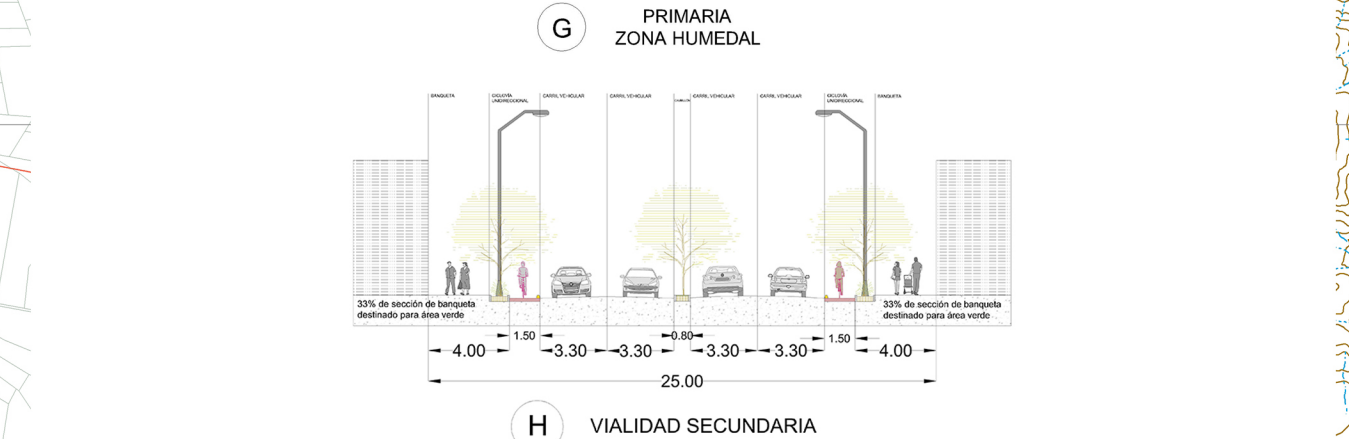
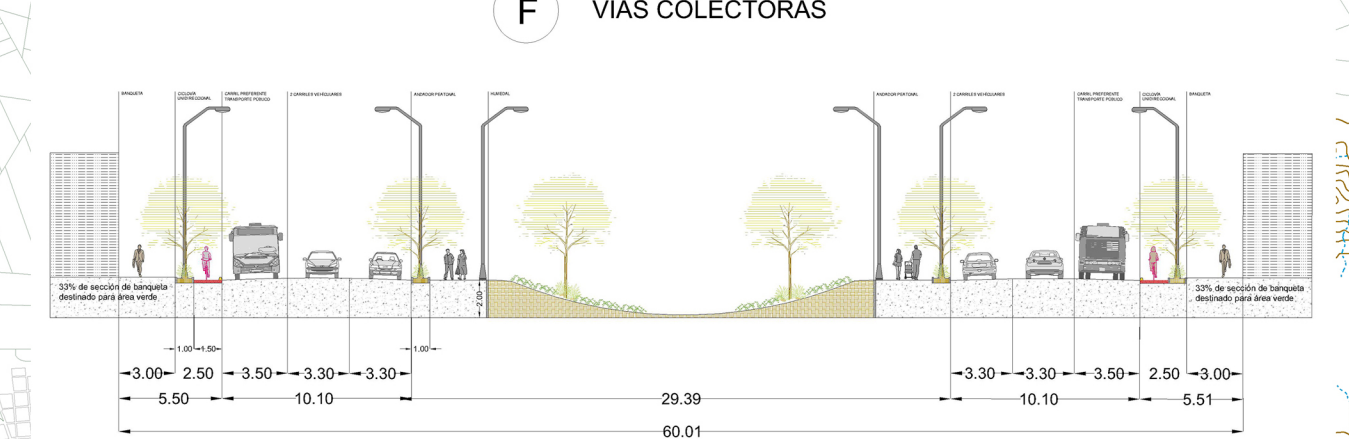
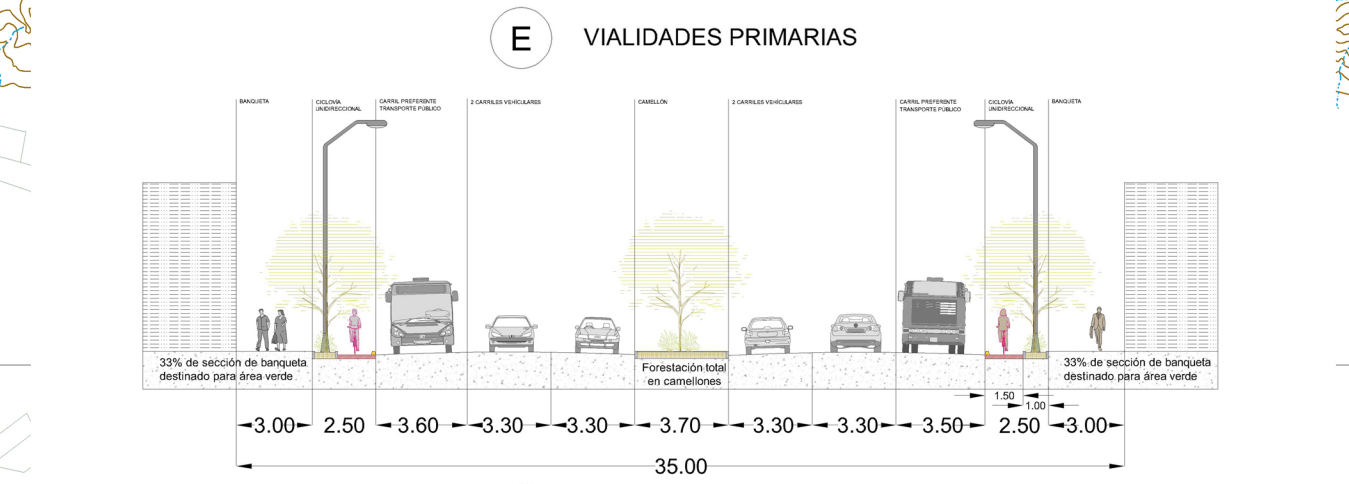
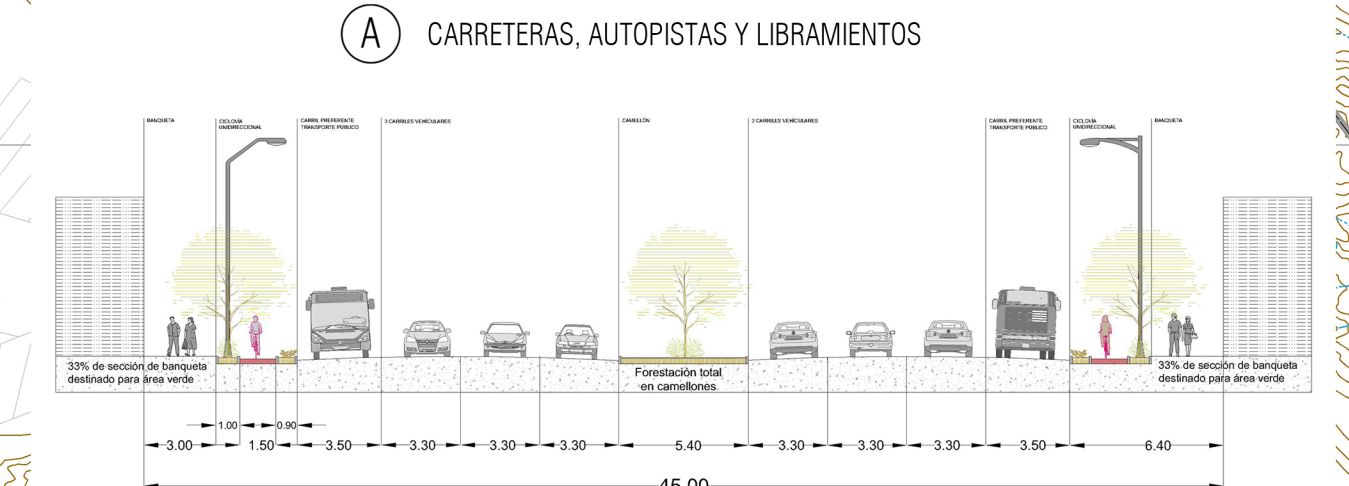
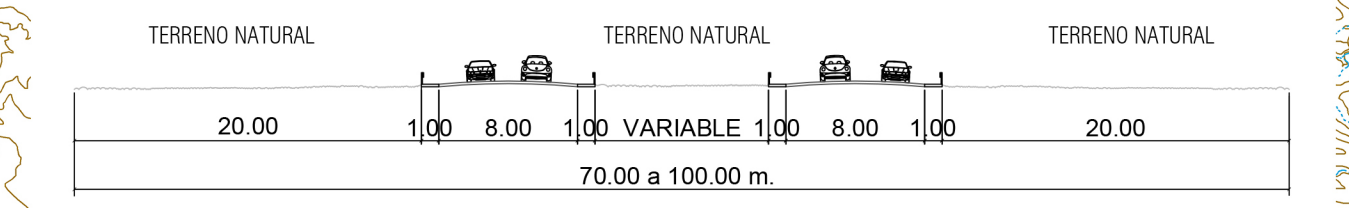
SIMBOLOGÍA TEMÁTICA

- SOLUCIONES VIALES**
- Tipo**
- Cruce ferroviario
 - ⊕ Distribuidor Vial
 - Paso a desnivel Completo
 - Paso a desnivel Simple
 - Soluciones viales
 - ⊙ Tunnel
 - Rotondas
- ESTRUCTURA VIAL**
- Vialidades Existentes**
- Libramiento
 - Primaria
 - Colectora
 - Secundaria
- Vialidades Propuestas**
- Primaria
 - Colectora
 - Secundaria

- SIMBOLOGÍA BÁSICA**
- ▭ Límite estatal
 - ▭ Límite municipal
 - ▭ Cuerpo de agua
 - ▭ Corrientes de agua
 - ▭ Manzanas Torreón
 - ▭ Manzanas ZML
 - ▭ Parcelas
 - ▭ Vías de ferrocarril
 - ▭ Corriente de agua
 - ▭ Curvas de nivel
 - ▭ Corrientes intermitentes
 - ▭ Vialidades metropolitanas



INSTITUTO MUNICIPAL DE PLANEACIÓN Y COMPETIVIDAD DE TORREÓN



Presidente Municipal de Torreón, Coahuila
LIC. ROMÁN ALBERTO CEPEDA GONZÁLEZ

Secretaría del Ayuntamiento de Torreón
LIC. NATALIA GUADALUPE FERNÁNDEZ MARTÍNEZ

Director General de Ordenamiento Territorial y Urbanismo
LIC. FRANCISCO JOSÉ TORRES SUÁREZ

Director General Ejecutivo de IMPLAN Torreón
ARQ. JOSÉ ANTONIO RAMÍREZ REYES

HACIA SAN PEDRO DE LAS COLONIAS

HACIA SAN PEDRO DE LAS COLONIAS

HACIA CHIUAHUA

HACIA DURANGO

HACIA MIELERAS